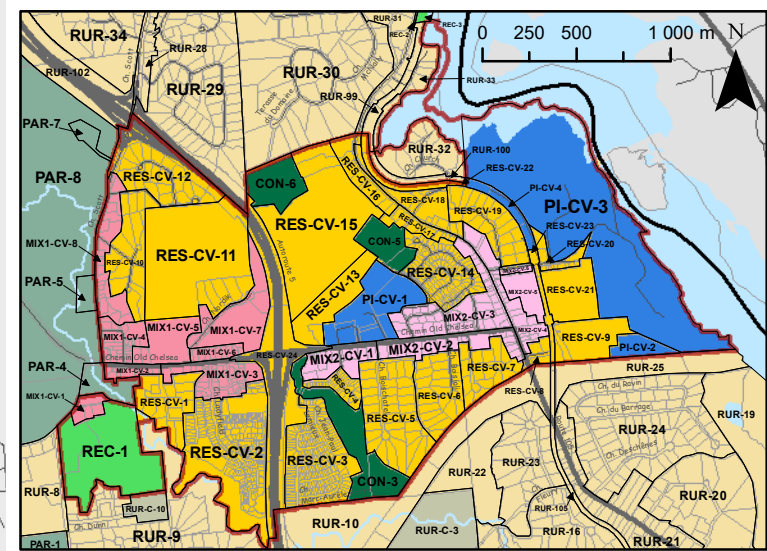
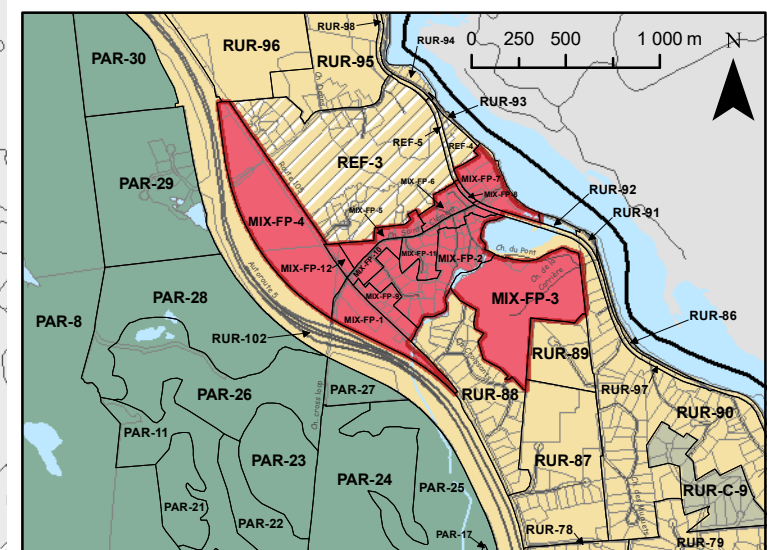





CENTRE-VILLAGE
















FARM POINT



RÈGLEMENT DE ZONAGE

-  LIMITE MUNICIPALE
-  PÉRIMÈTRE D'URBANISATION
-  LIMITE DE ZONE

Affectations du sol

-  AGRICOLE VIABLE
-  PARC DE LA GATINEAU
-  RÉCRÉOTOURISTIQUE
-  RURALE
-  RURALE DE CONSOLIDATION
-  RÉSERVE FONCIÈRE
-  MULTIFONCTIONNELLE
-  MIXTE À FARM POINT
-  RÉSIDENIELLE AU CENTRE-VILLAGE
-  MIXTE 1 CENTRE-VILLAGE
-  MIXTE 2 CENTRE-VILLAGE
-  PUBLIQUE ET INSTITUTIONNELLE
-  PARC DE CONSERVATION

PLAN DE ZONAGE

S. Doré/M.O. Deschamps
 F. Letard
 V. Ross
 P-20-010 1F
 Janvier 2024

